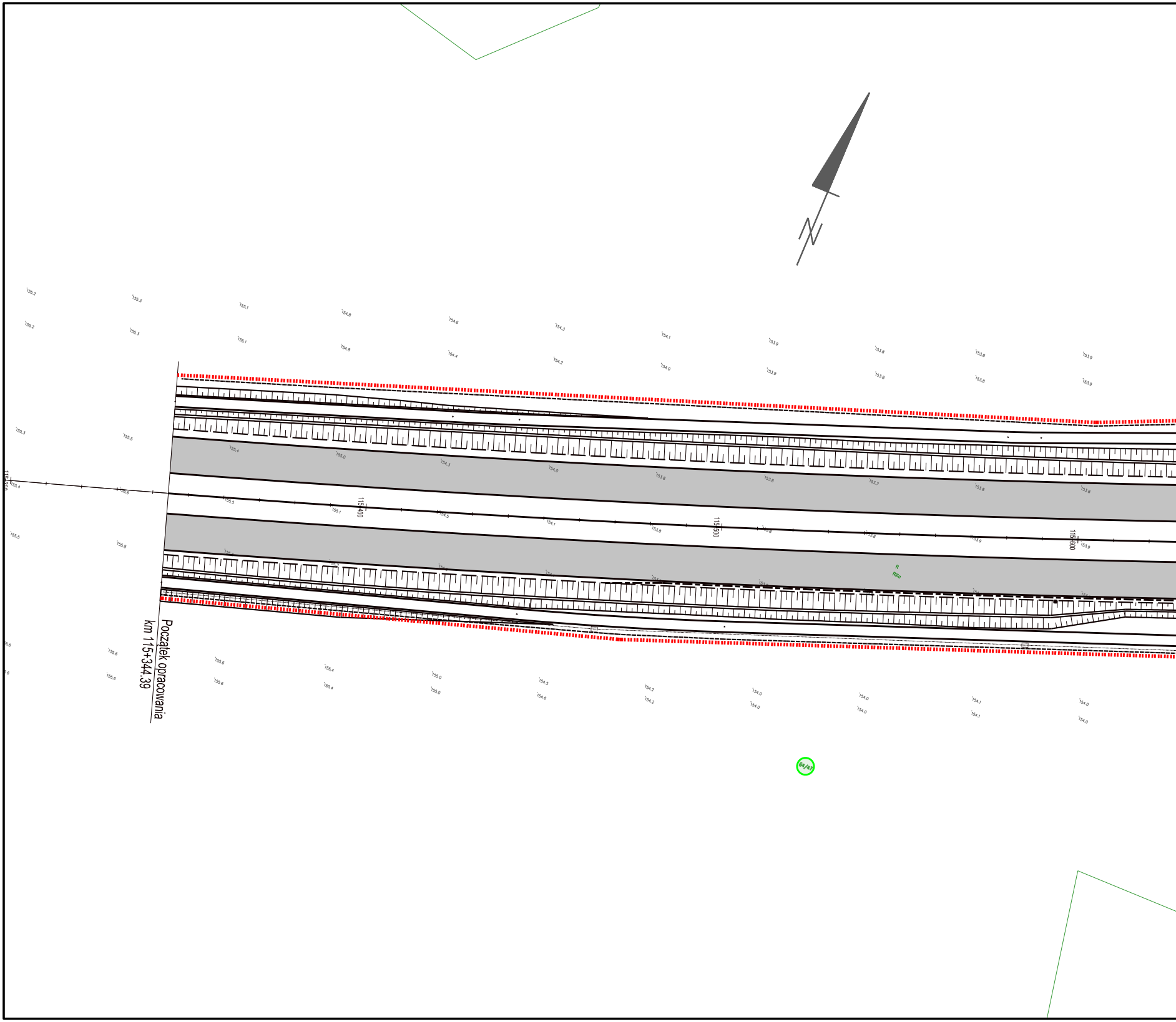
Początek opracowania
km 115+344.39
115.400
115.500
115.600
R
RIIIa
64/47

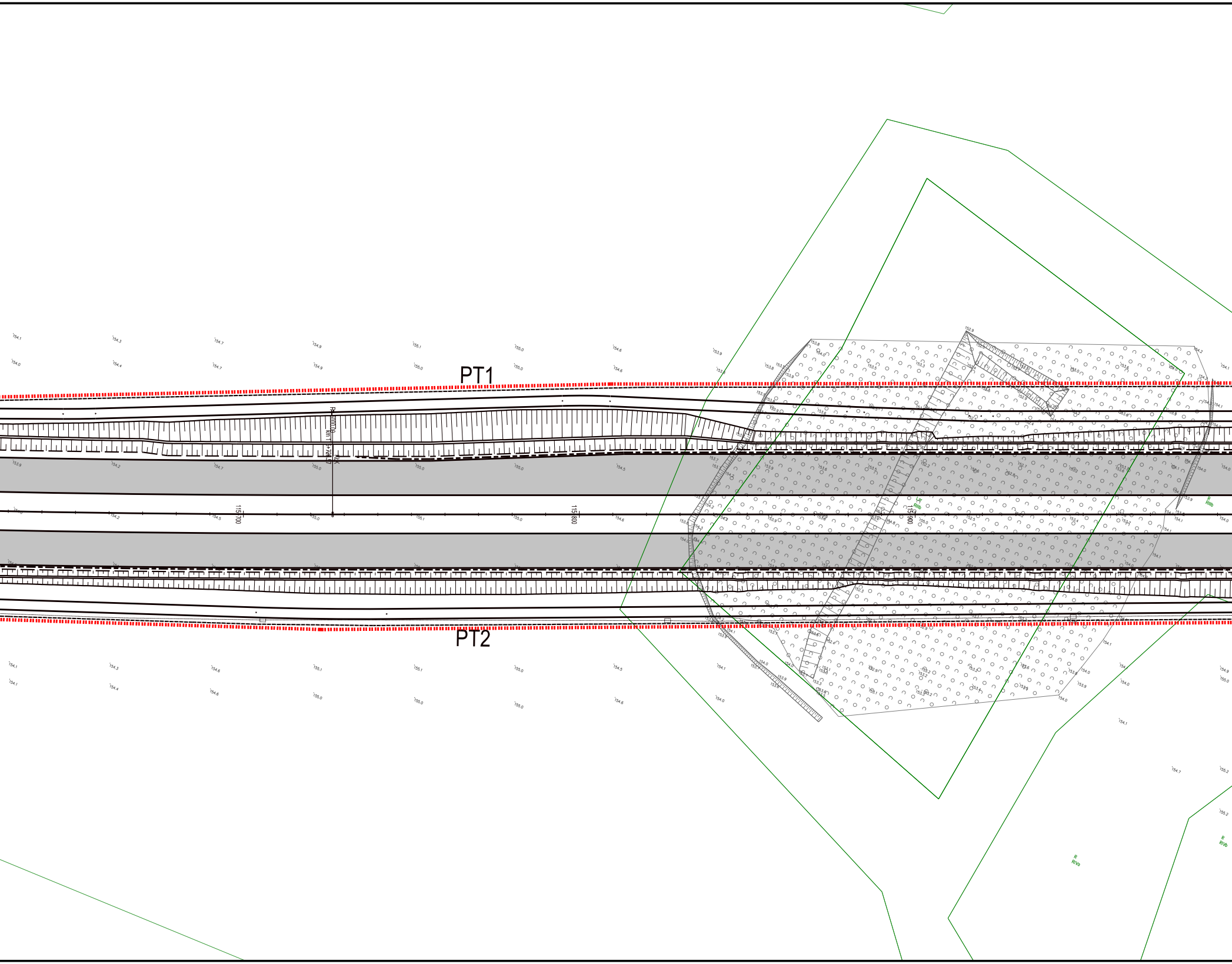
PT1
PT2
km 115+724.57
KrK
115.700
115.800
115.900
R RIIIb
R RIVa
R RIVb

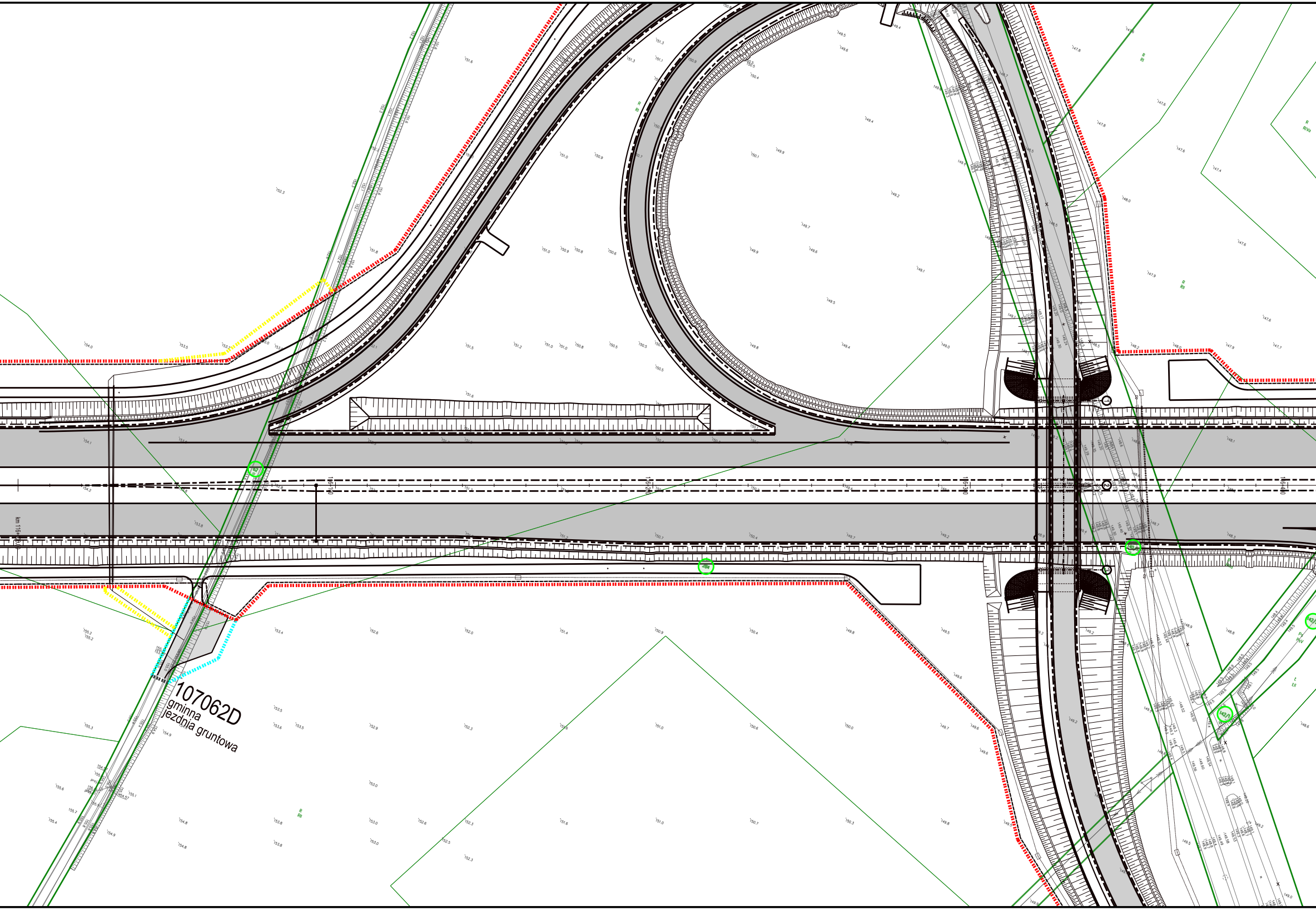
107062D
gminna
jezdnia gruntowa
km 116+000.0
116+100
116+200
116+300
116+400
R
RII
R
RIVa

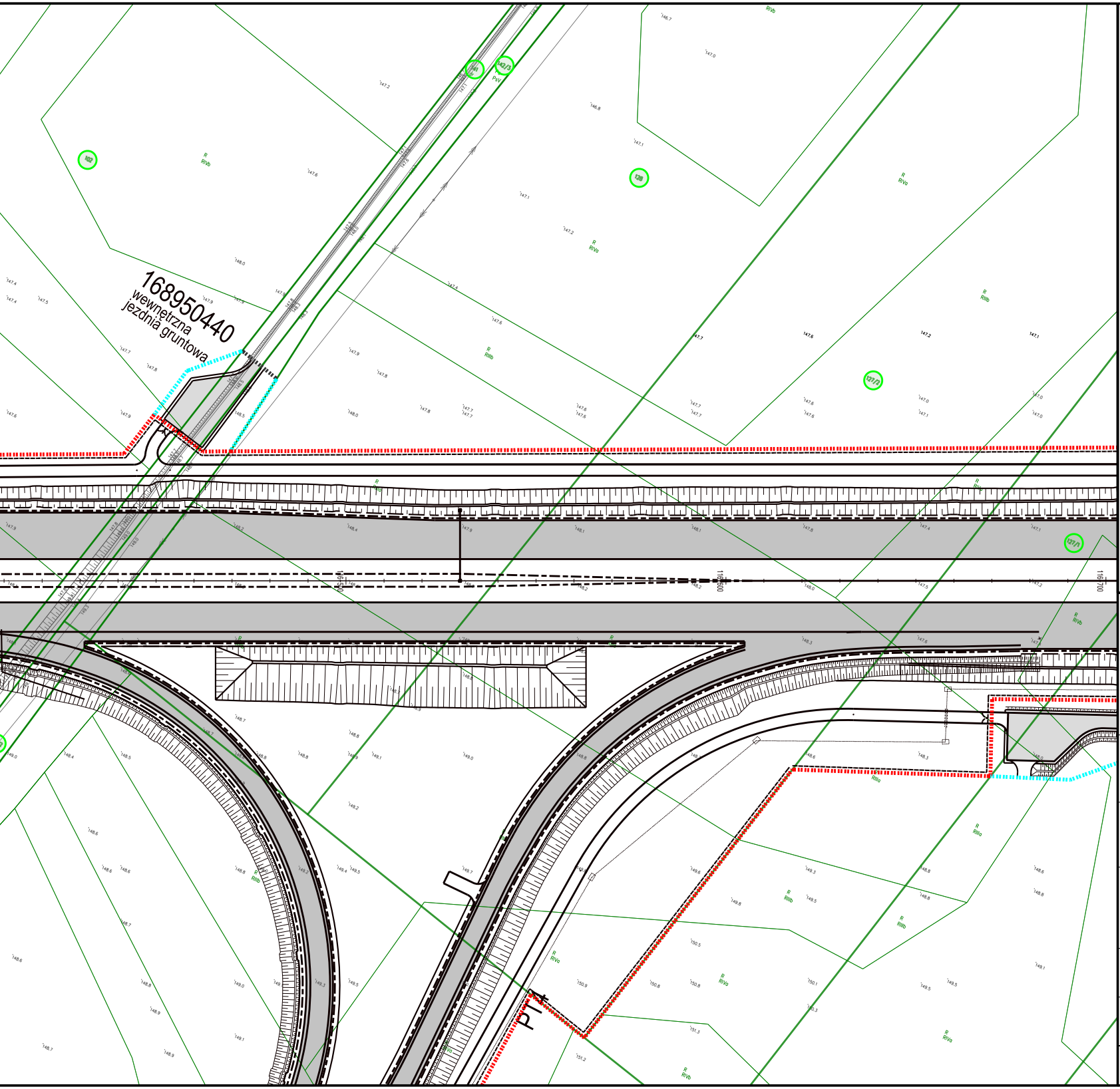
168950440
wewnętrzna
jezdnia gruntowa
116+600
116+700
P14

LEGENDA

Linie rozgraniczające:
- drogi ekspresowej S8
- drogi wojewódzkiej
- drogi gminnej
- wody płynące

- linia czasowego zajęcia nieruchomości
- linia nie stanowiąca podziału nieruchomości

- granica nieruchomości
- użytek nieruchomości

120/1 nr działki

PROJEKTOWANE ZAGOSPODAROWANIE

Os
Sep

Inwestor/ Zamawiający	SKARB PAŃSTWA Generalny Dyrektor Dróg Krajowych i Autostrad ul. Wronia 53 00-874 Warszawa Generalna Dyrekcja Dróg Krajowych i Atostrad Oddział we Wrocławiu ul. Powstańców Śląskich 186 53-139 Wrocław
Genaralny Wykonawca / Konsorcjum	STRABAG Infrastruktura Południe Sp. z o.o. ul. Wyścigowa 58 53-012 Wrocław 1:500
Jednostka projektowa	Przedsiębiorstwo Robót Inżynieryjnych TRAKT Sędzisław 50 58-410 Marciszów NIP 614-000-12-50
Stadium: KONCEPCJA	Zamierzenie budowlane: **Budowa drogi ekspresowej S-8 Wrocław-Kłodzko - zadanie 1 od węzła Kobierzyce Północ (z węzłem) do węzła Kobierzyce Południe (z węzłem) o długości około 7,5 km**
Nr tomu: -	Lokalizacja inwestycji: Województwo Dolnośląskie, Powiat Wrocławski, Gmina Kobierzyce
Branża: drogowa	Tytuł rysunku: KONSULTACJE SPOŁECZNE - arkusz 1

Nr umowy:	Skala:	Data:	Nr egzemplarza:	Nr rys.:
-	1:1000	06.2024 r.		KS.1